

Fortegnelse over betondækningsgrave Type I.

1. Museumshaven - ved Vestergade.
2. Christiansgave - Nord - ved Skolegade.
3. Christiansgave - Syd - ved Vestbanegade.
4. Korsgade - ved Christiansgave.
5. Bakkevej.
6. Bagterpvej - ved Skydebanevej.
7. Kapelvej.
8. Bag østre skole - ved Stadionvej.
9. Kløvermarksvej - Tørholmsvej - ved nordre skole.
10. Finlandervej - bag nr. 12.
11. Højvangen - ved Møllen.
12. Skagensvej - ved Klonhøjgaard.
13. Toelhøjvej - ved Møllen.
14. Løkkensvej - ved sportspladsen.
15. Fiekebakken .- denne dækningsgrav er fjernet.
16. Frederikshavnsvej - ved Brogaarden.
17. Fynsgade - ved De gamles Hjem.
18. Fynsgade - ved Plejestiftelsen.
19. Tørholmsvej - ved legepladsen.
20. Kirkegaardervej - ved præstegården.

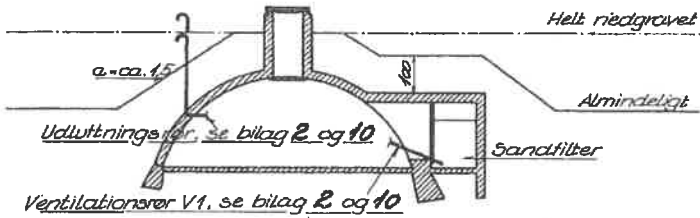
Samtlige 19 dækningsgrave er reguleret med tredækning over nedgange og nødudgange, der vil være fjernet ved arbejdets igangsættelse.

Fortegnelse over betændskningsgrave Type Ia.

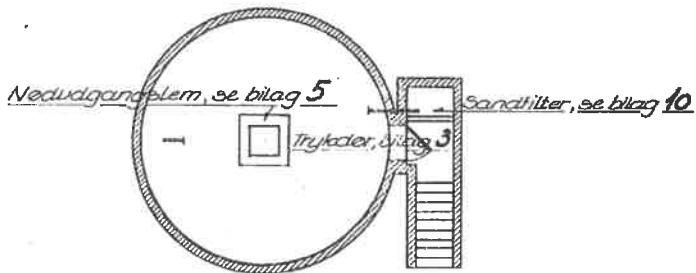
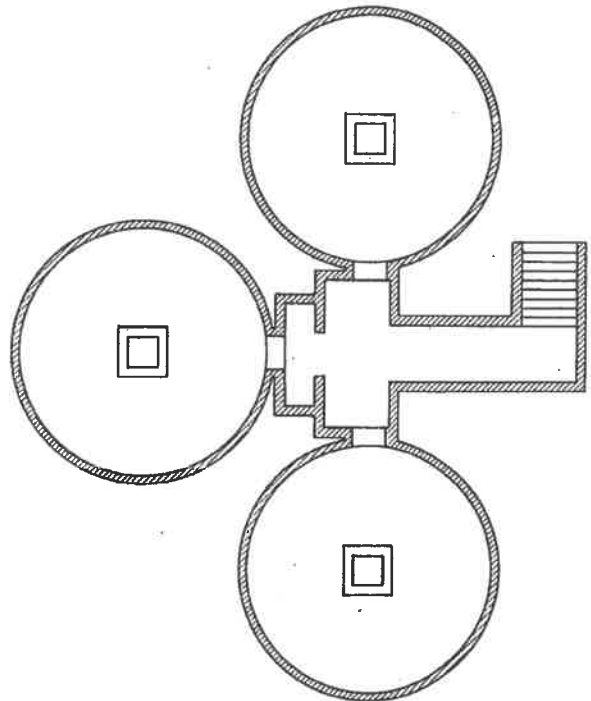
21. Folkebernehaven - Donningensgade.

Type I

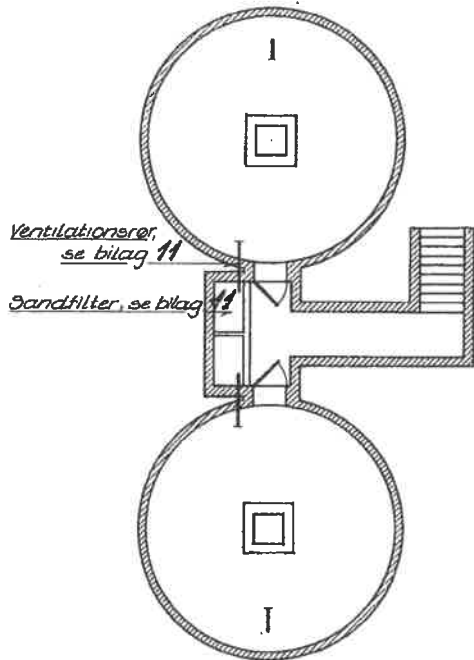
Ved helt nedgravet rum anvendes langt udluftningsrør, se bilag 2
 Ved almindeligt rum anvendes kort udluftningsrør, se bilag 2



Type IB



Type IA



CIVILFORSVARSTYRELSEN

2. KONTOR

OVERSIGTSTEGNING
 TYPE I, IA, IB

MÅL: 1:200
 BILAG NR. 36

JOURN. NR. 312/8d

TEGN. NR. 75

DATO: 21. 10. 1963